SITUÁCIA

1:250

ZASTÁVKA A ,,HABÁNSKY MLYN,, SMER SUCHÝ MLYN

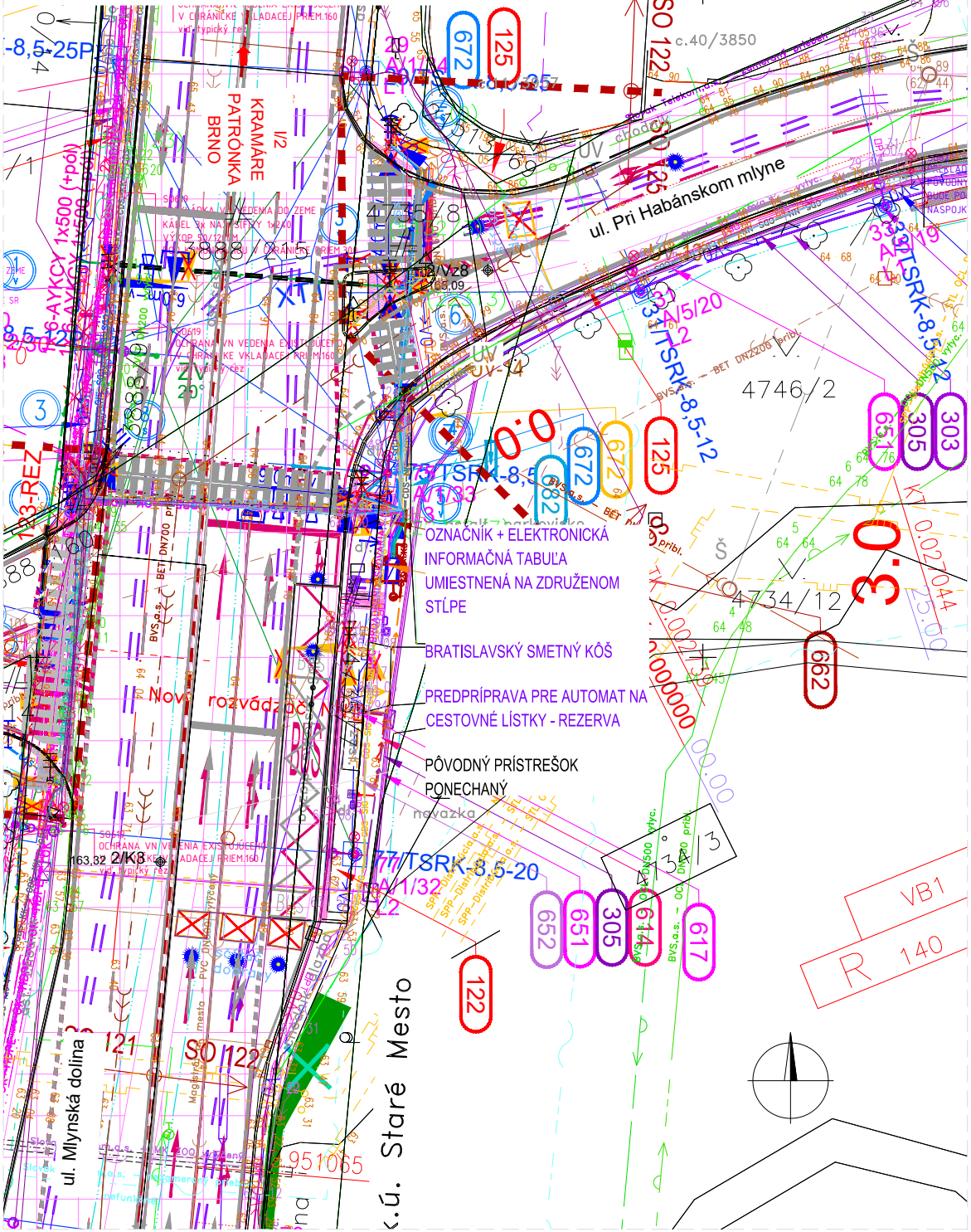
ul. Pri Habánskom mlyne
5131/1
4746/2
4734/12
4735/8
SO 122
SO 121
KRAMÁRE
PATRÓNKA
BRNO
I/2
125
672
662
122
652
651
305
614
617
303
VB1
R 140
Nový rozvádzač
ul. Mlynská dolina
k.ú. Staré Mesto
3.0
0.0

OZNAČNÍK + ELEKTRONICKÁ INFORMAČNÁ TABUĽA UMIESTNENÁ NA ZDRUŽENOM STĹPE

BRATISLAVSKÝ SMETNÝ KÔŠ

PREDPRÍPRAVA PRE AUTOMAT NA CESTOVNÉ LÍSTKY - REZERVA

PÔVODNÝ PRÍSTREŠOK PONECHANÝ

SITUÁCIA

1:250

ZASTÁVKA B ,,HABÁNSKY MLYN,, SMER ZOO

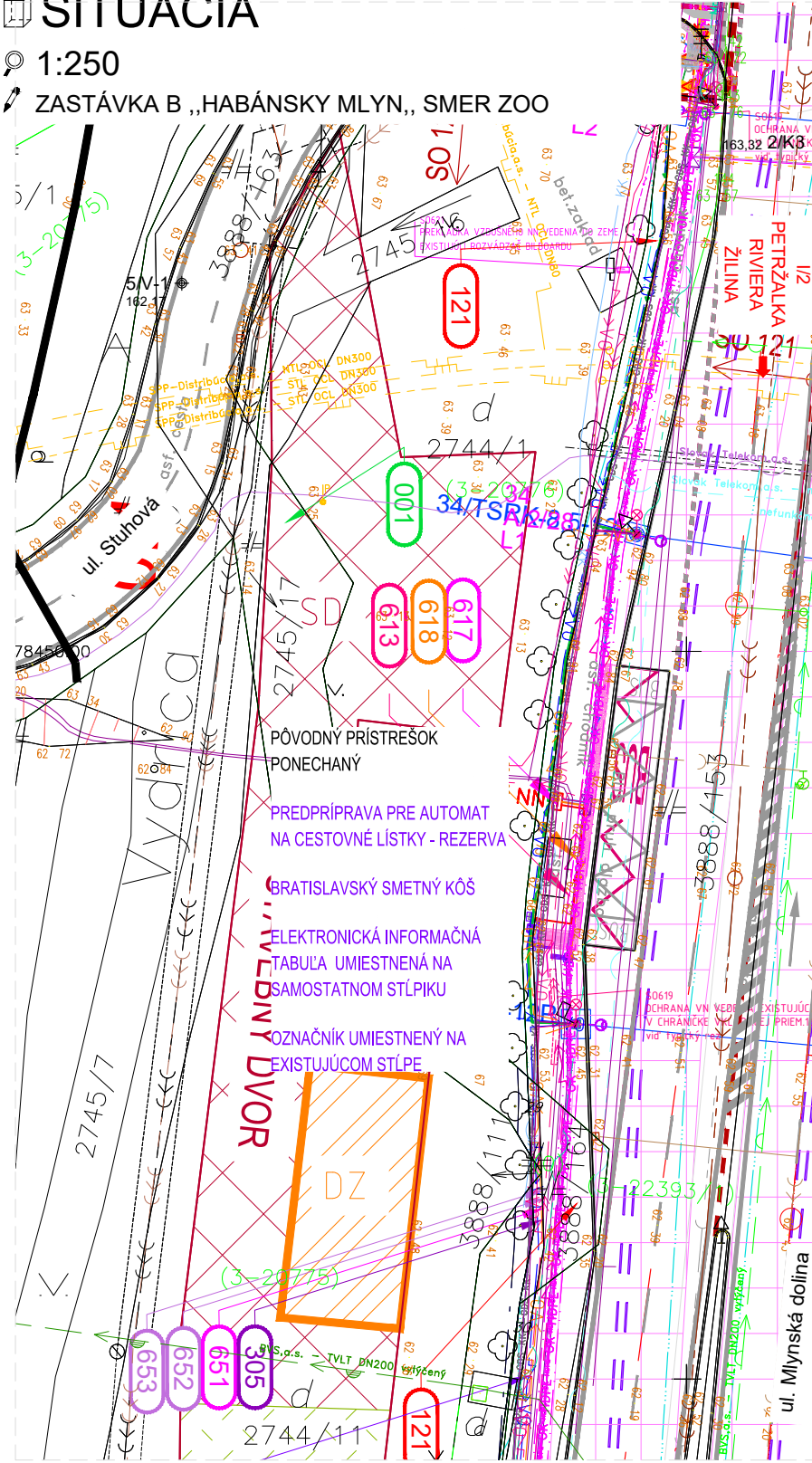
ul. Stuhová
Vydrica
VLDNÝ DVOR
2745/16
2744/1
2745/17
2745/7
2744/11
3888/163
3888/153
SO 121
121
001
613
618
617
653
652
651
305
DZ
PETRŽALKA
RIVIERA
ŽILINA
I/2
ul. Mlynská dolina

PÔVODNÝ PRÍSTREŠOK PONECHANÝ

PREDPRÍPRAVA PRE AUTOMAT NA CESTOVNÉ LÍSTKY - REZERVA

BRATISLAVSKÝ SMETNÝ KÔŠ

ELEKTRONICKÁ INFORMAČNÁ TABUĽA UMIESTNENÁ NA SAMOSTATNOM STĹPIKU

OZNAČNÍK UMIESTNENÝ NA EXISTUJÚCOM STĹPE

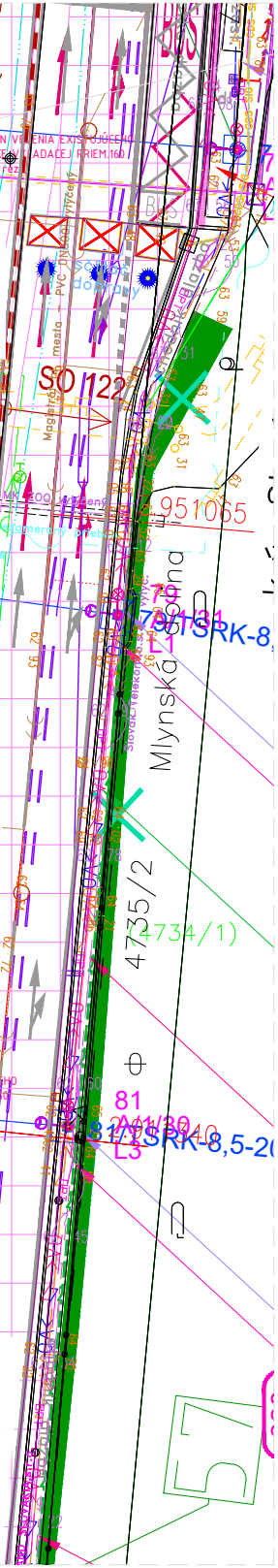
SO 122
951065
79/TSRK-8,
L1
Mlynská dolina
4735/2
(4734/1)
81
81/TSRK-8,5-20
L3
57

SITUÁCIA

1:250

ZASTÁVKA C ,,ZOO,, SMER BOTANICKÁ ZÁHRADA

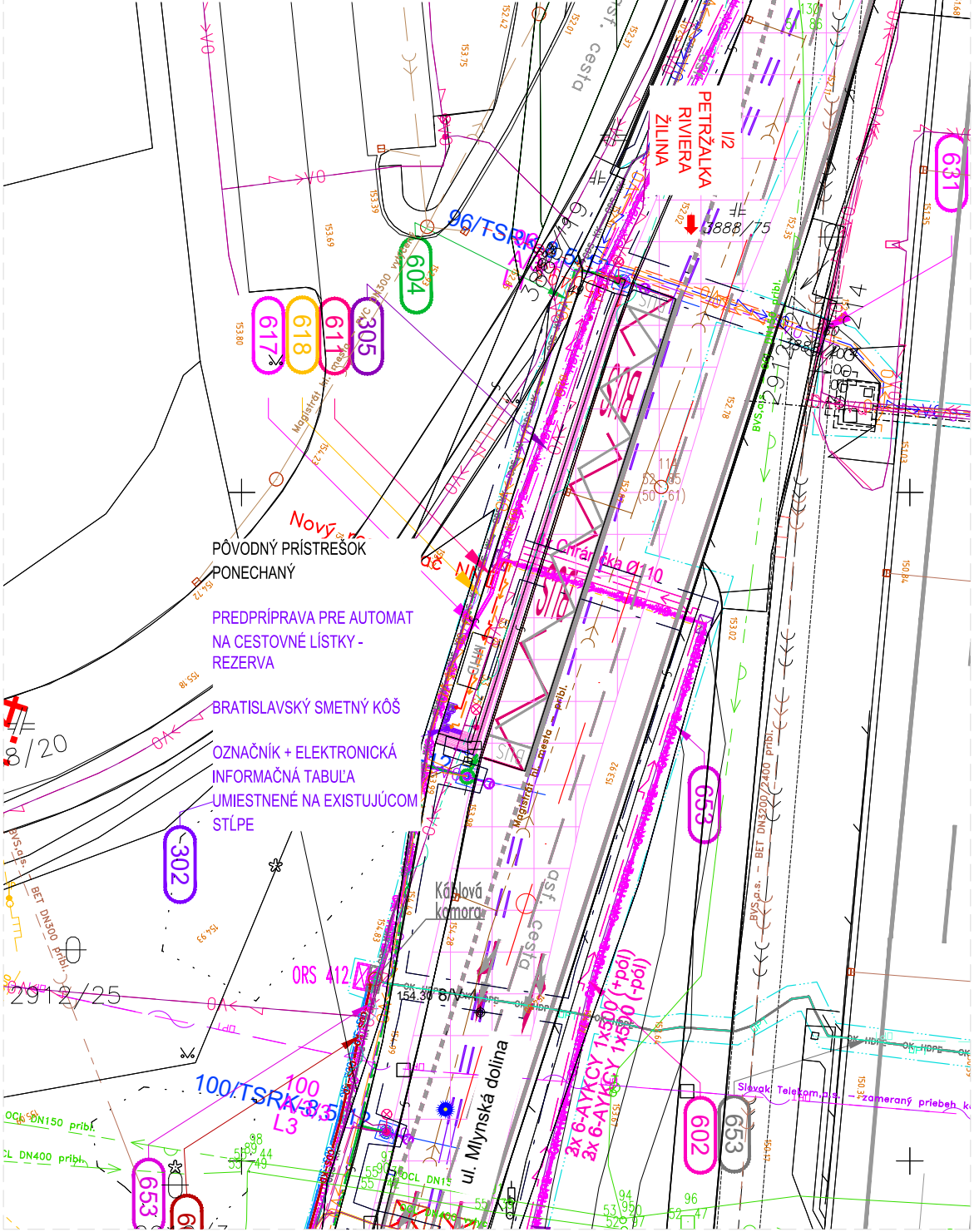
2896/25
cesta
I/2
PETRŽALKA
RIVIERA
ŽILINA
3888/75
631
96/TSRK-8,5
604
617
618
611
305
2912/25
Chránička Ø110
653
302
Káblová komora
ORS 412
100/TSRK-8,5
100
L3
ul. Mlynská dolina
2x 6-AYKCY 1x500 (-pól)
2x 6-AYKCY 1x500 (+pól)
602
653
Slovak Telekom, a.s. - zameraný priebeh k
OCL DN150 pribl.
OCL DN400 pribl.
BET DN300 pribl.
BET DN3200/2400 pribl.
3888/20

PÔVODNÝ PRÍSTREŠOK PONECHANÝ

PREDPRÍPRAVA PRE AUTOMAT NA CESTOVNÉ LÍSTKY - REZERVA

BRATISLAVSKÝ SMETNÝ KÔŠ

OZNAČNÍK + ELEKTRONICKÁ INFORMAČNÁ TABUĽA UMIESTNENÉ NA EXISTUJÚCOM STĹPE

SITUÁCIA

1:250

ZASTÁVKA D ,,ZOO,, SM

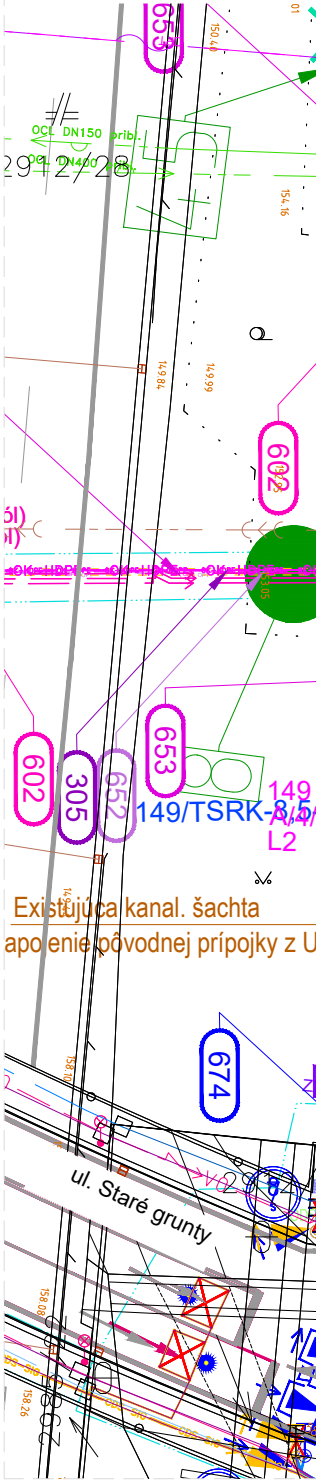
653
OCL DN150 pribl.
2912/28
602
602
305
652
653
149/TSRK-8,5
149
L2
Existujúca kanal. šachta
apojenie pôvodnej prípojky z U
674
ul. Staré grunty

SITUÁCIA

1:500

ZÁBRADLIE - ÚSEK E

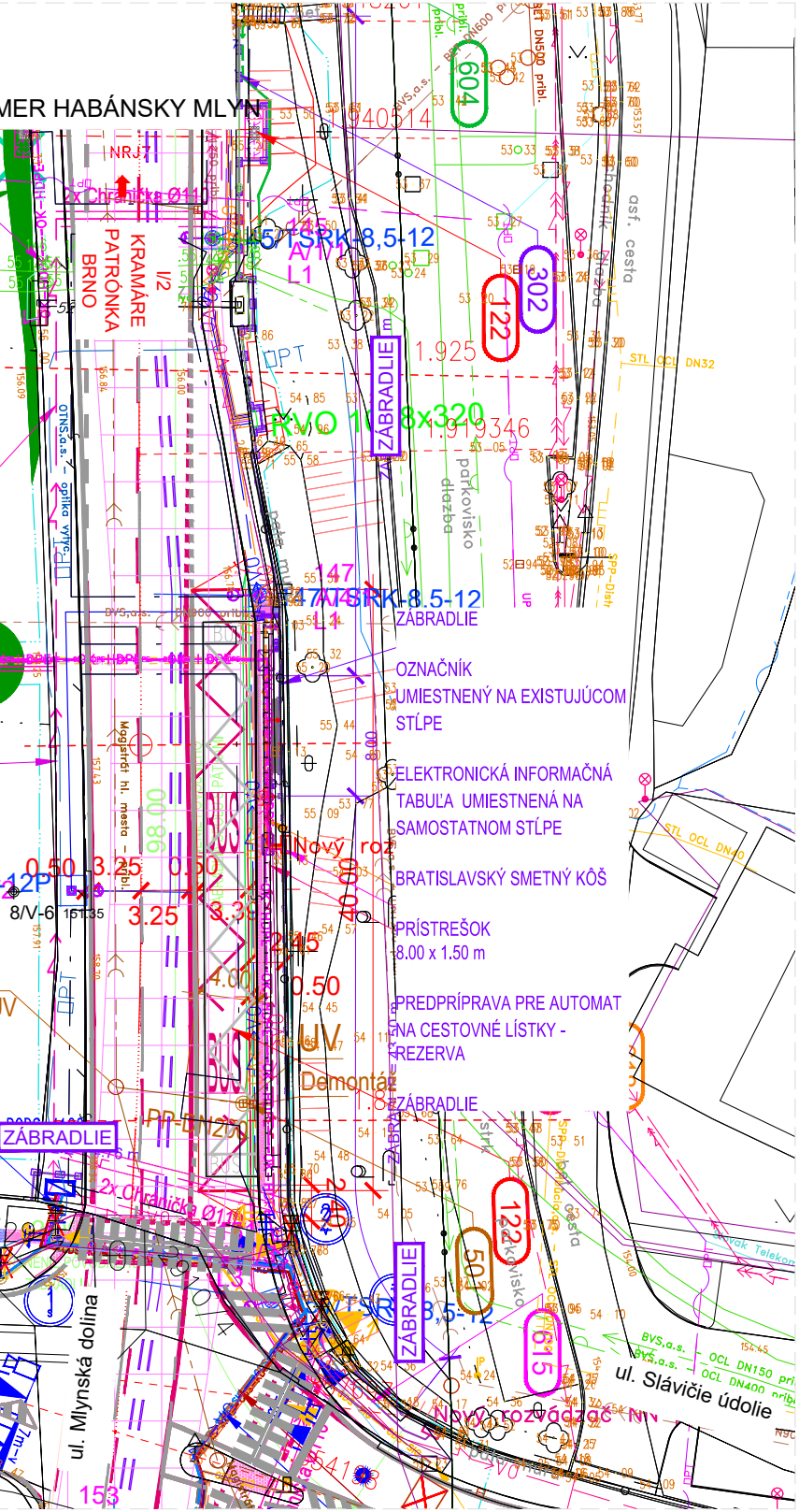
MER HABÁNSKY MLYN
I/2
KRAMÁRE
PATRÓNKA
BRNO
ZÁBRADLIE
ZÁBRADLIE
OZNAČNÍK
UMIESTNENÝ NA EXISTUJÚCOM STĹPE
ELEKTRONICKÁ INFORMAČNÁ
TABUĽA UMIESTNENÁ NA
SAMOSTATNOM STĹPE
BRATISLAVSKÝ SMETNÝ KÔŠ
PRÍSTREŠOK
8.00 x 1.50 m
PREDPRÍPRAVA PRE AUTOMAT
NA CESTOVNÉ LÍSTKY -
REZERVA
ZÁBRADLIE
ZÁBRADLIE
ZÁBRADLIE
ZÁBRADLIE
604
302
122
122
615
2x Chránička Ø110
RVO
Nový rozvádzač NN
Demontáž
ul. Mlynská dolina
ul. Slávičie údolie
8/V-6
153

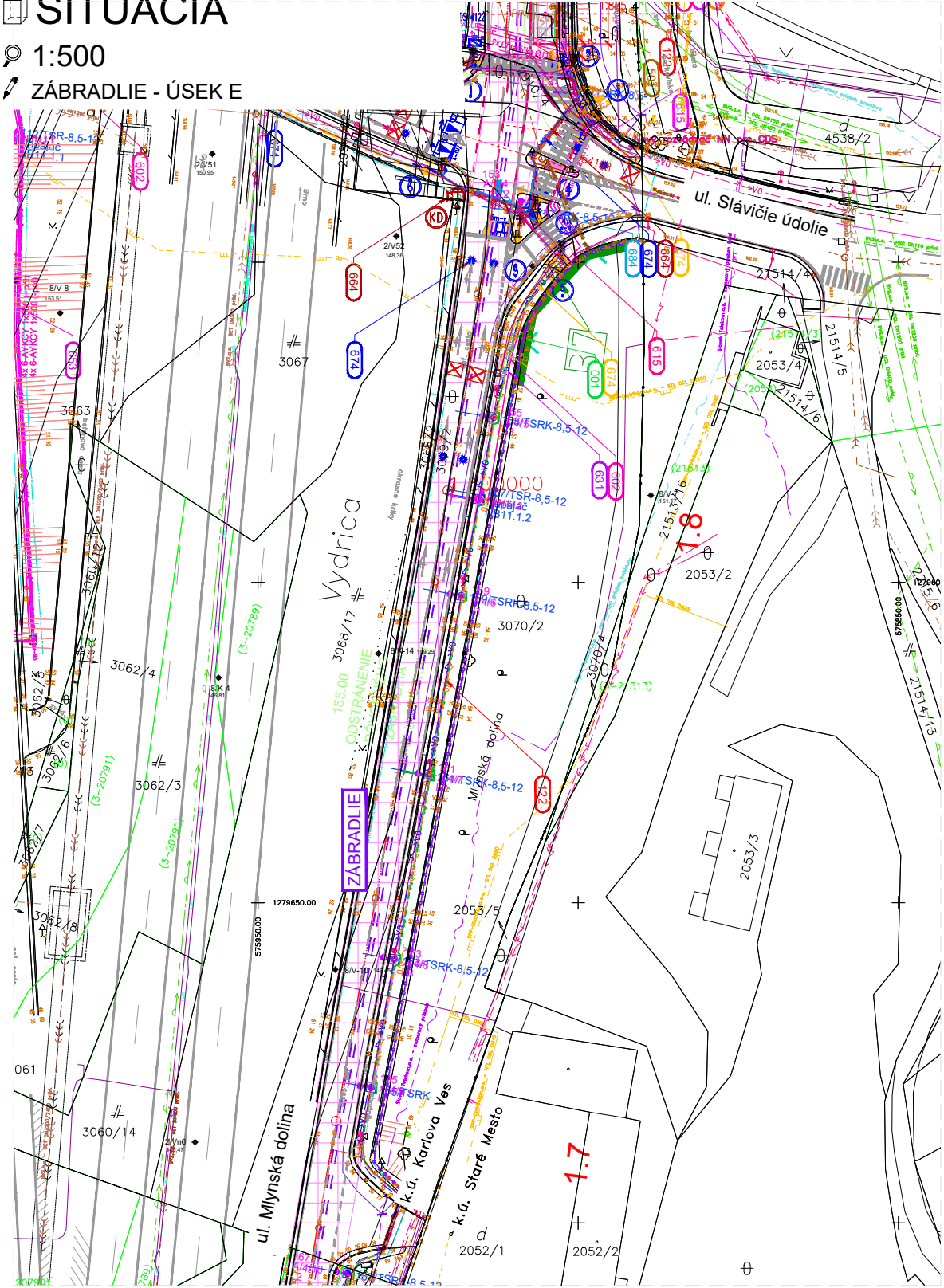
ul. Slávičie údolie
Vydrica
ZÁBRADLIE
ODSTRÁNENIE
Mlynská dolina
ul. Mlynská dolina
k.ú. Karlova Ves
k.ú. Staré Mesto
4538/2
21514/4
2053/4
21514/5
21514/6
21513/16
2053/2
3070/2
3070/4
2053/3
2053/5
2052/1
2052/2
3067
3063
3062/4
3062/3
3062/6
3062/8
3060/12
3060/14
3068/17
3068/2
061
1.8
1.7
602
664
674
631
602
615
684
664
674
615
001
122
KD

FOTODOKUMENTÁCIA

FOTOGRAFIA PÔVODNÝCH ZASTÁVOK 08.2024



ZASTÁVKA ,,A,,



ZASTÁVKA ,,B,,



ZASTÁVKA ,,C,,



ZASTÁVKA ,,D,,



ROH ULÍC STARÉ GRUNTY / MLYNSKÁ DOLINA



ROH ULÍC SLÁVIČIE ÚDOLIE / MLYNSKÁ DOLINA

POZNÁMKY :

1. PRED ZAHÁJENÍM STAVEBNÝCH PRÁC NA VLASTNOM OBJEKTE JE NUTNÉ VYTÝČIŤ A OCHRÁNIŤ ALEBO PRELOŽIŤ VŠETKY KOLÍZNE STÁVAJÚCE ČI V PREDSTIHU PRELOŽENÉ NOVÉ INŽENIERSKE SIETE V ROZSAHU STAVEBNÝCH PRÁC.
2. VŠETKY INŽINIERSKE SIETE, ICH PRELOŽKY ČI CHRÁNIČKY AKO I SÚVISIACE OBJEKTY SÚ UVEDENÉ V KOORDINAČNOM VÝKRESE STAVBY.

OBJEKTOVÁ SKLADBA VŠETKY OBJEKTY SÚ ZOBRAZENÉ - OZNAČENÉ V KOORDINAČNOM VÝKRESE STAVBY

CESTNÉ OBJEKTY

SO 121	Úprava komunikácií a chodníkov Mlynská dolina, smer Riviéra
SO 122	Úprava komunikácií a chodníkov Mlynská dolina, smer Patrónka
SO 125	Úprava komunikácií a chodníkov na uliciach Pri Habánskom mlyne, Gaštanová ul., Valašská ul. Lovinského ul.

OBJEKTY ELEKTRICKÝCH VEDENÍ VN, NN,VO

SO 601	Trojejbusové vedenie
SO 611	Prípojka NN pre zastávku ZOO smer Botanická záhrada
SO 612	Prípojka NN pre zastávku ZOO smer Habansky mlyn
SO 613	Prípojka NN pre zastávku Habánsky mlyn, smer ZOO
SO 614	Prípojka NN pre zastávku Habánsky mlyn, smer Suchý mlyn
SO 615	Prípojka NN pre CDS Mlynská dolina – Slávičie údolie
SO 617	Elektrické rozvody NN na zastávkach
SO 618	Informačný systém na zastávkach – Informačné tabule

EURÓPSKA ÚNIA
Kohézny fond
OP Integrovaná infraštruktúra 2014 – 2020

MINISTERSTVO
DOPRAVY
SLOVENSKEJ REPUBLIKY

E **SO 302**

SÚRADNICOVÝ SYSTÉM: S–JTSK v realizácii JTSK

VÝŠKOVÝ SYSTÉM: Bpv

NÁZOV STAVBY

Trolejbusové trate v Bratislave,
Nová trolejbusová trať Patrónka - Riviéra

STAVEBNÍK BRATISLAVA

Hlavné mesto Slovenskej republiky Bratislava
Primaciálne námestie č.1, 814 99 Bratislava

OBJEDNÁVATEĽ DOKUMENTÁCIE DOPRAVNÝ PODNIK BRATISLAVA

Dopravný podnik Bratislava, a.s.
Olejkárska č.1, 814 52 Bratislava

PROJEKTANT DOPRAVOPROJEKT

DOPRAVOPROJEKT, a.s.
Kominárska 141/2,4
832 03 Bratislava – mestská časť Nové Mesto

HLAVNÝ INŽINIER PROJEKTU	Ing. Marta KODAJOVÁ	PODPIS Kodajová
ČÍSLO ZÁKAZKY	7859–00	

PROJEKTANT OBJEKTU DOPRAVOPROJEKT

DOPRAVOPROJEKT, a.s., divízia Bratislava I, Kominárska 141/2,4, 832 03 Bratislava

ZODPOVEDNÝ PROJEKTANT	Ing. Rudolf VOLETZ	Voletz
VYPRACOVAL	Ing. Josef KOPECKÝ	
KONTROLOVAL	Ing. Marta KODAJOVÁ	Kodajová
IDENTIFIKAČNÉ ČÍSLO PRÍLOHY	TTPRB–DRS–C–E000–30200–002–X	

KRAJ: BRATISLAVSKY
KATASTRÁLNE ÚZEMIE: Karlova Ves, Staré Mesto
OKRES: Bratislava I, MČ – Staré Mesto
Bratislava IV, MČ – Karlova Ves

NÁZOV ČASTI

ZARIADENIA ZASTÁVOK
TROLEJBUSOVEJ TRATE

SITUÁCIA

DÁTUM	12.2024
FORMÁT	10x2 A4
MIERKA	1:500, 1:250
STUPEŇ PD	DRS
Č. ZÁKAZKY	7859–00
Č. SÚPRAVY	
Č. PRÍLOHY	2